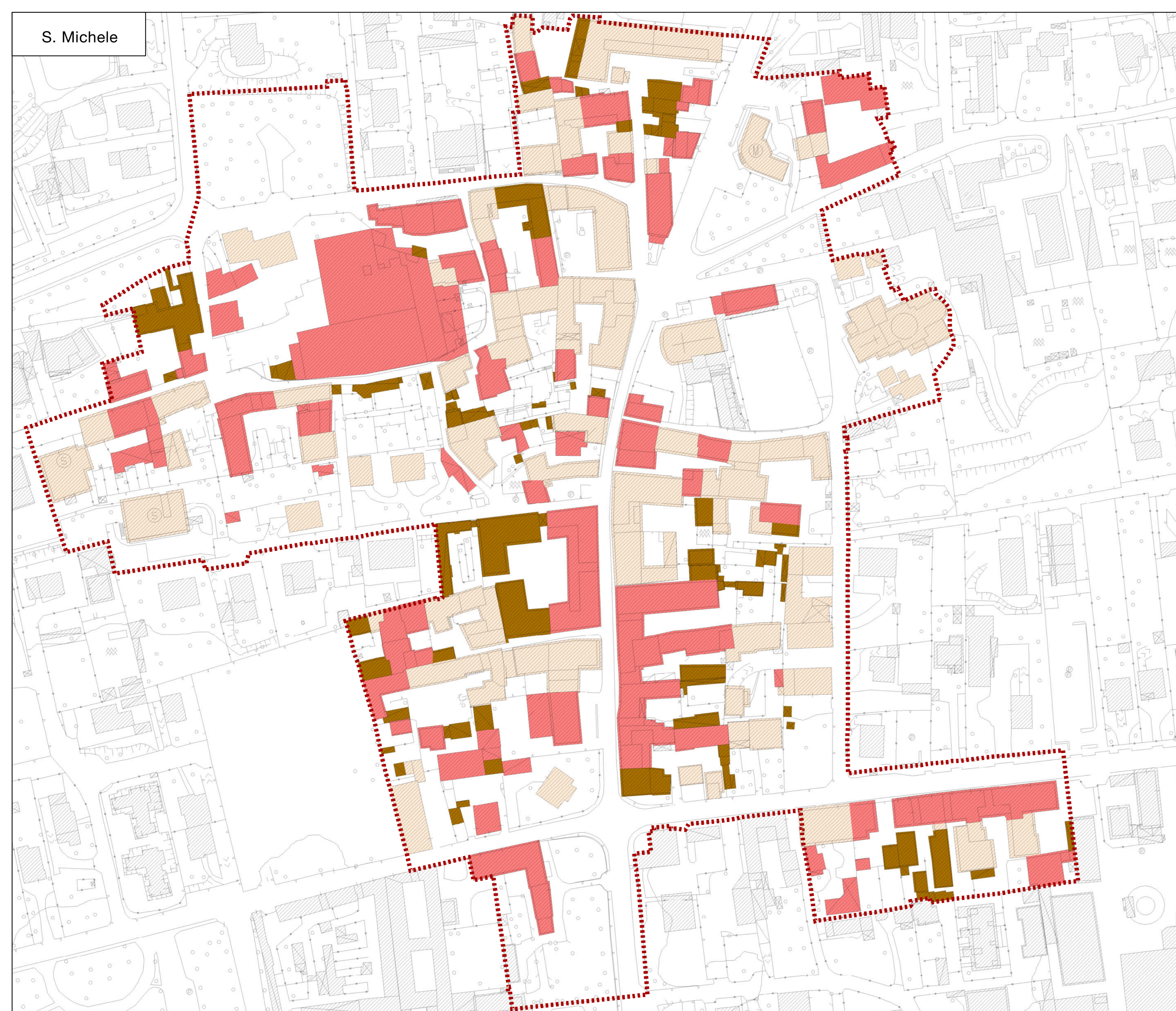
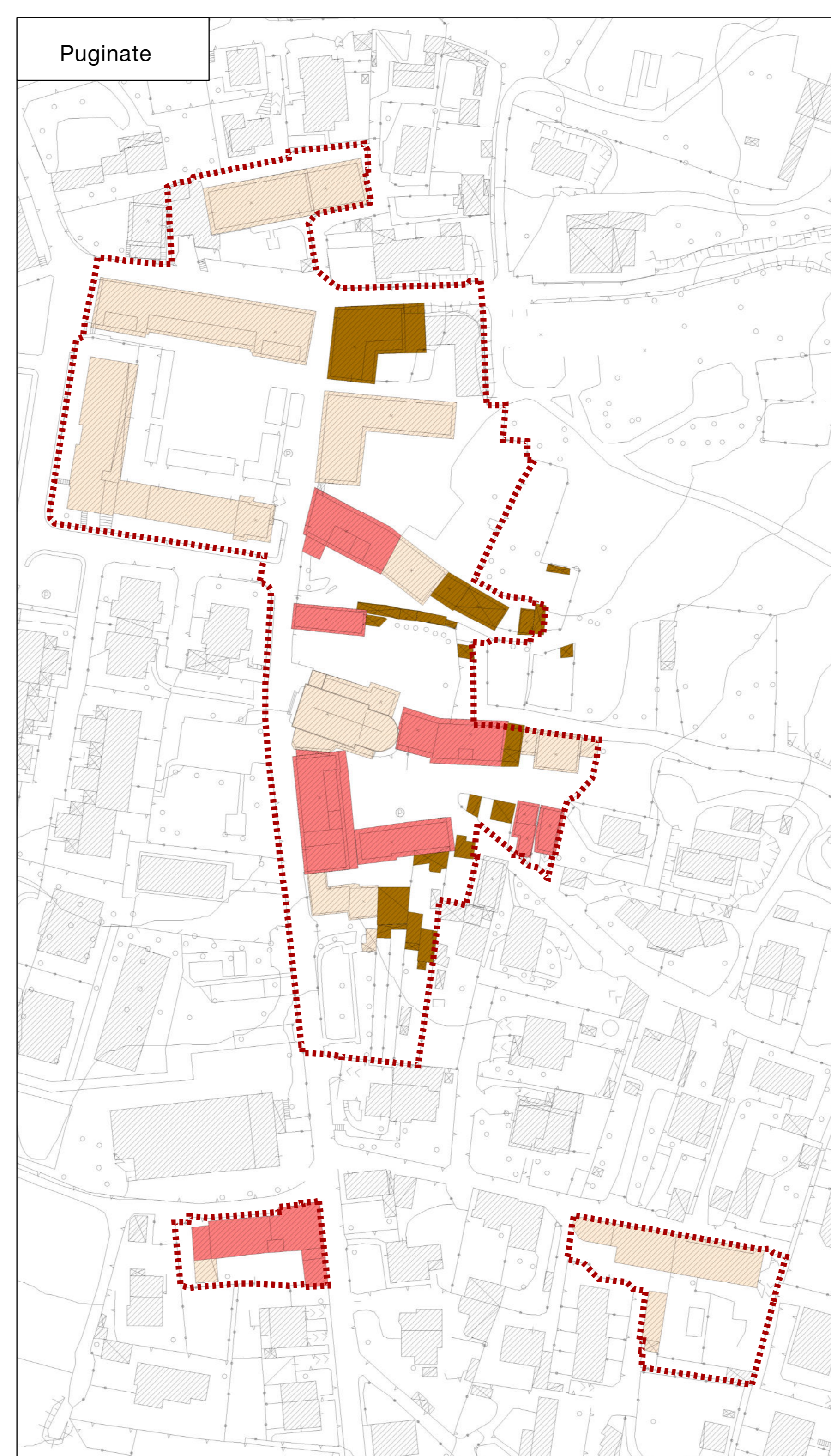


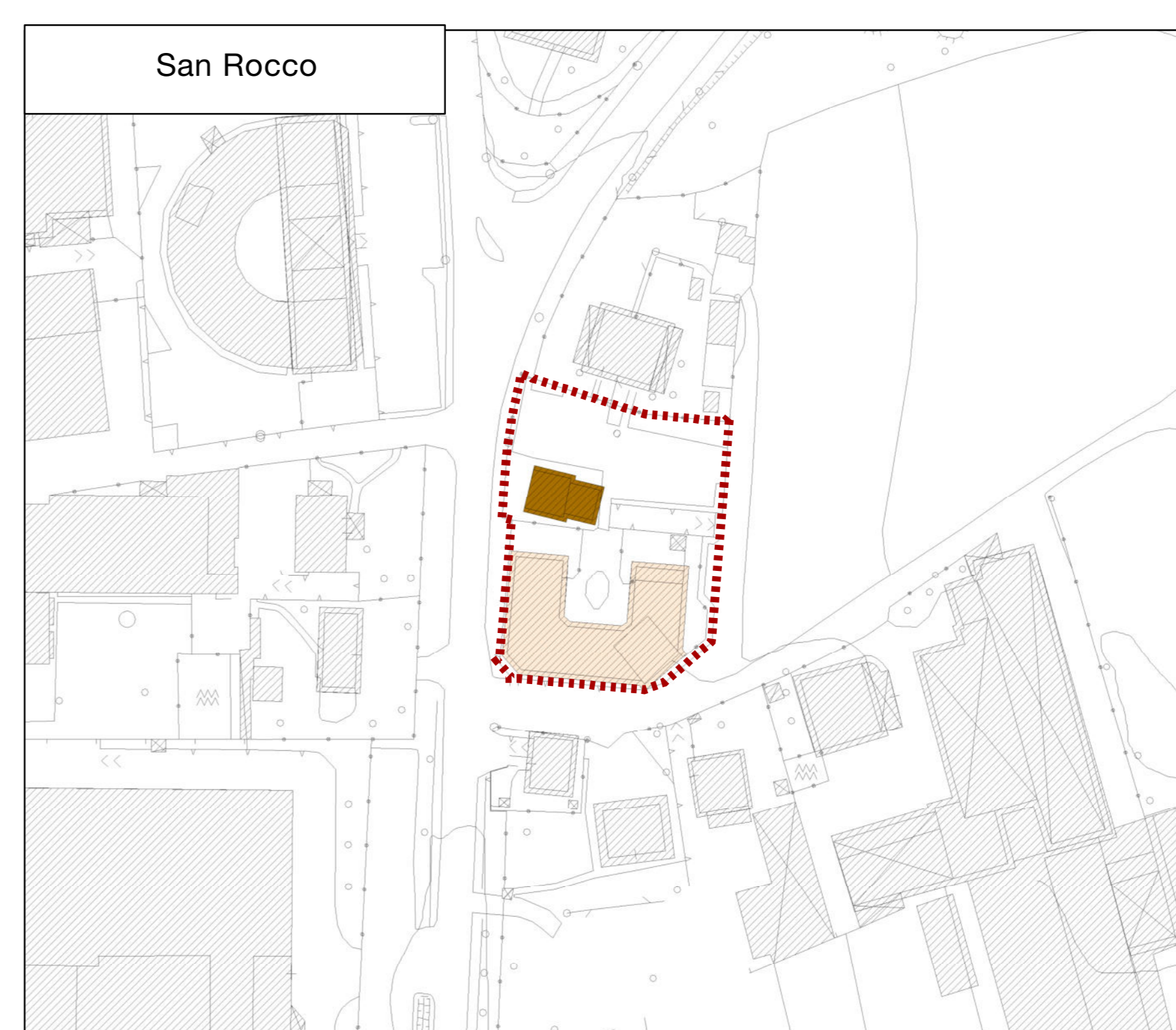
S. Michele



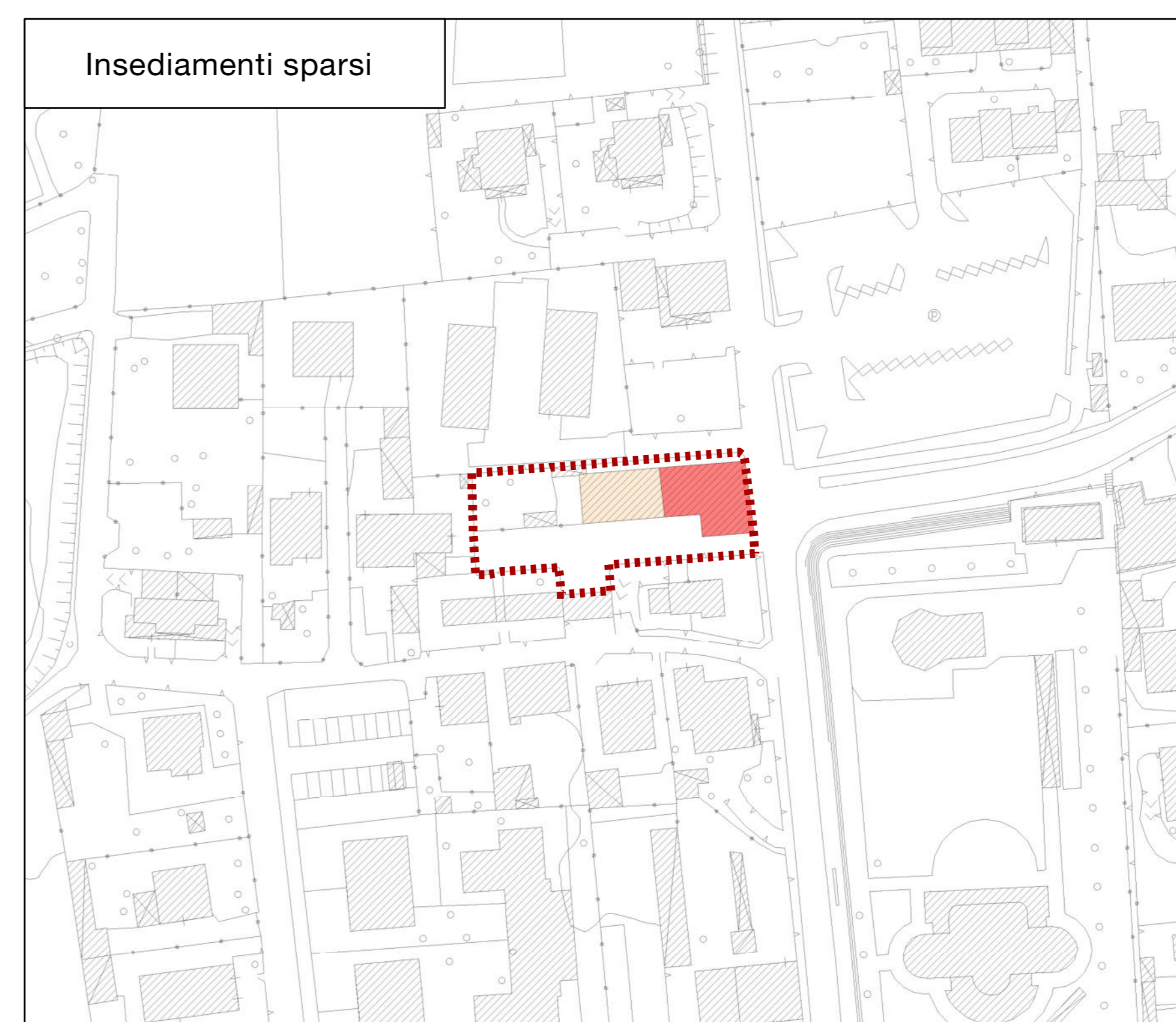
Puginate



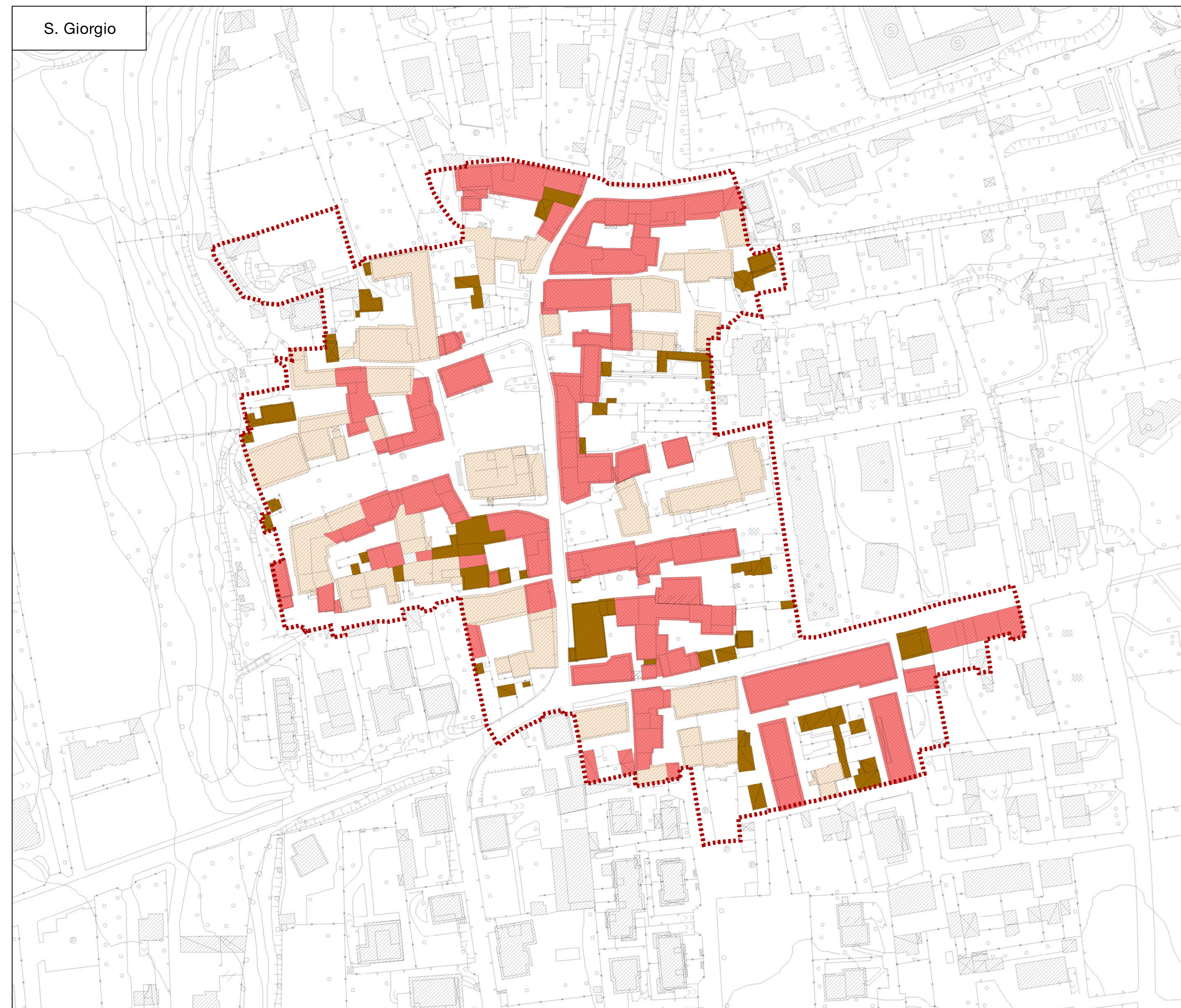
San Rocco



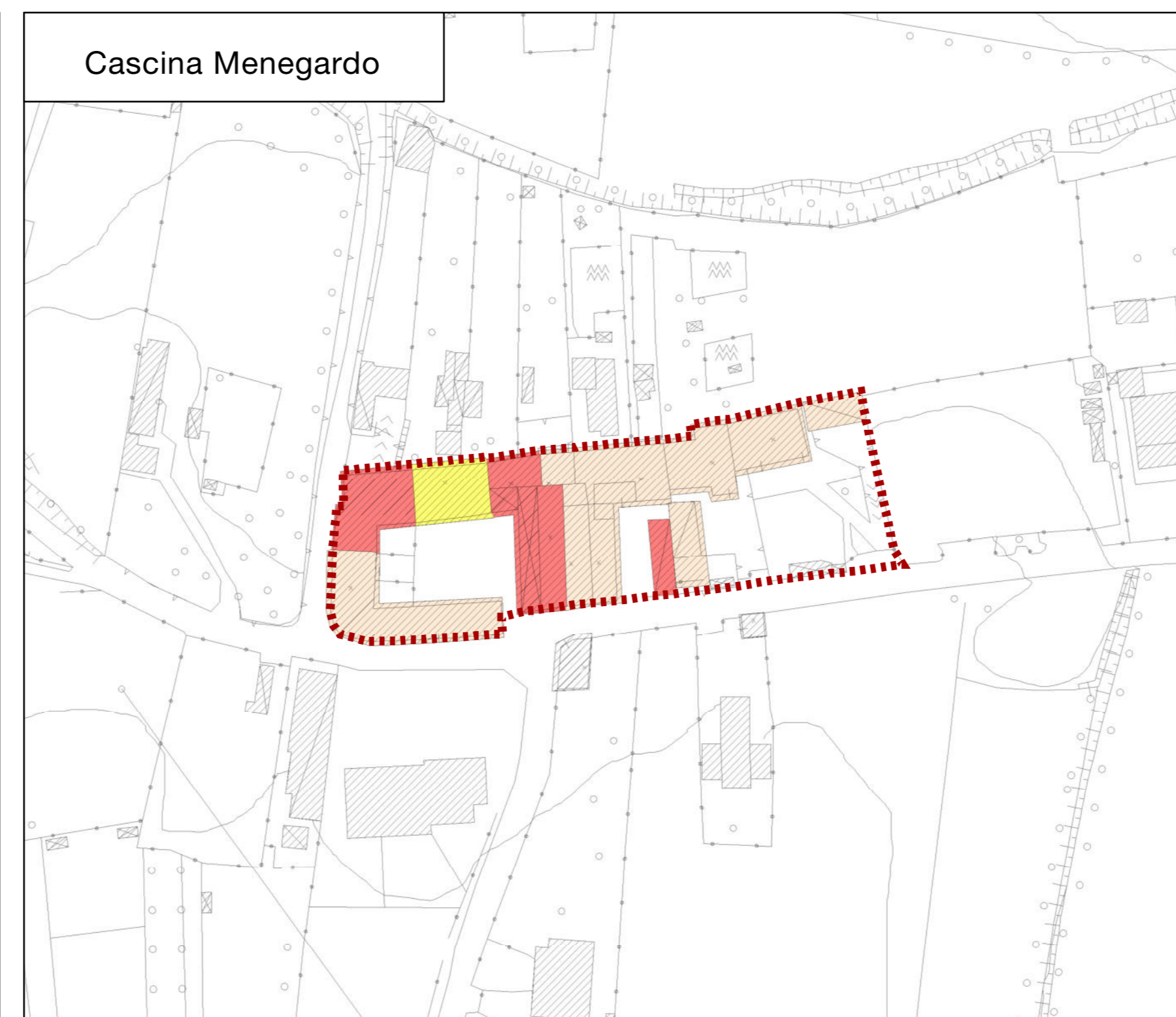
Insedimenti sparsi



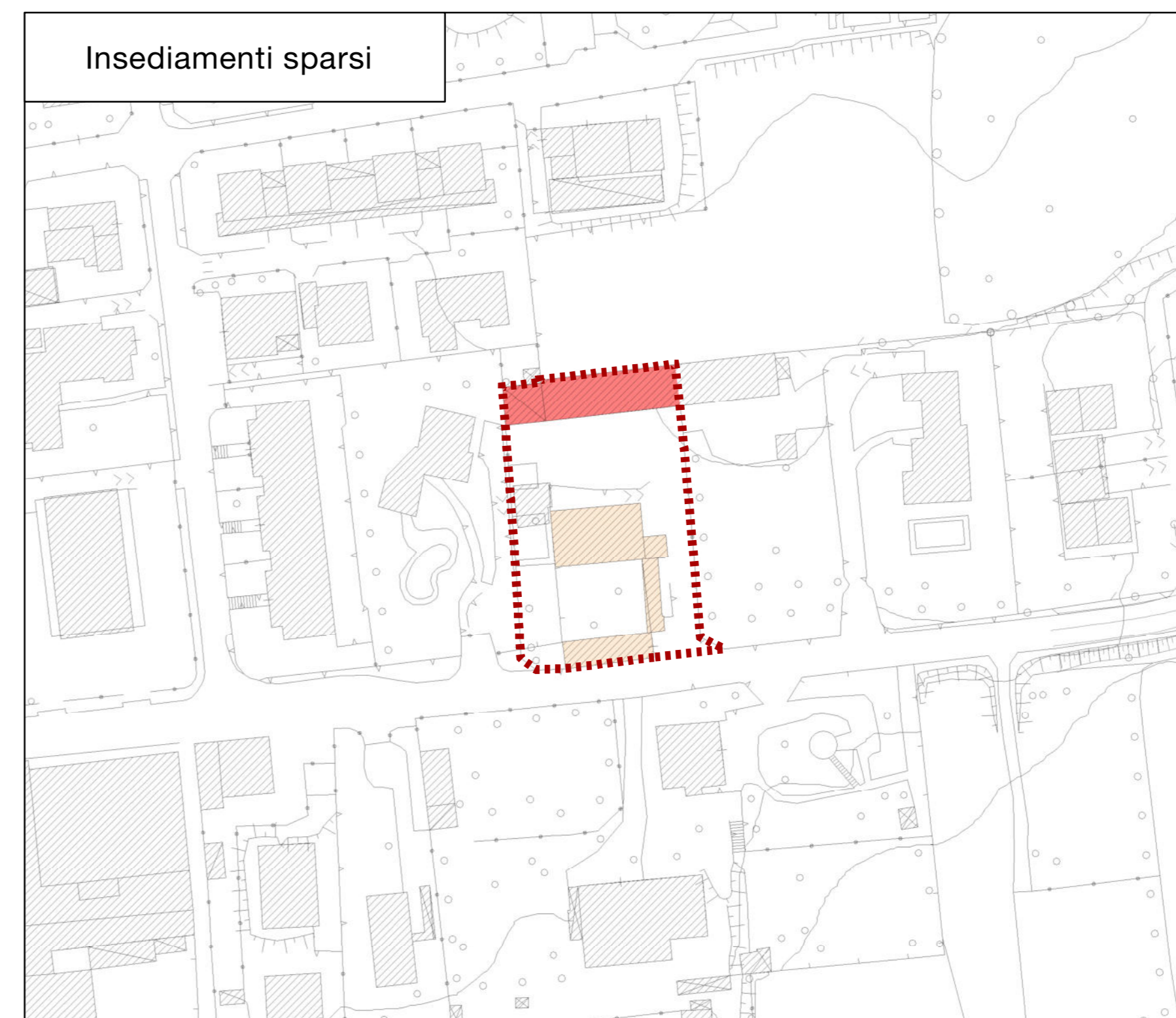
S. Giorgio



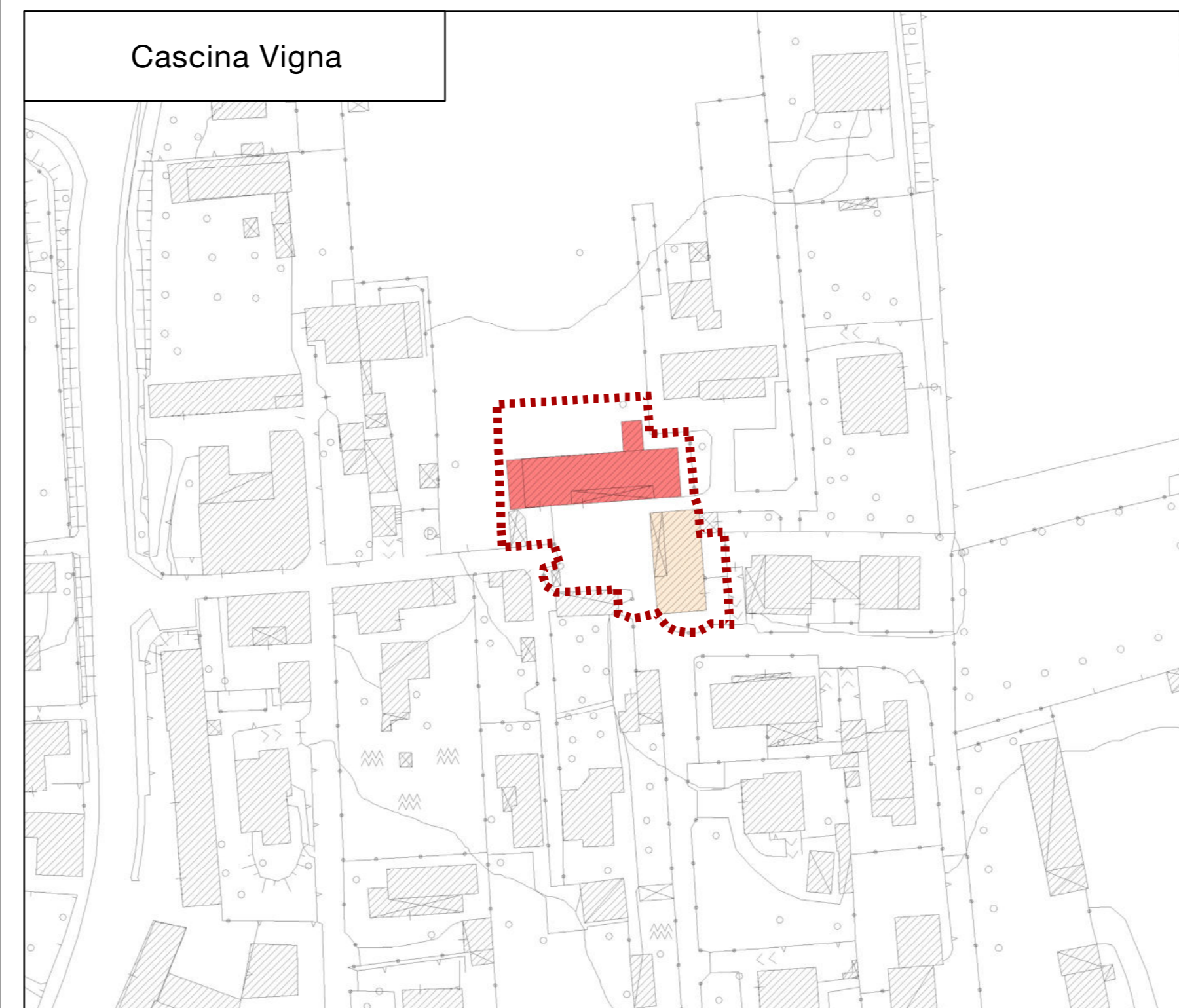
Cascina Menegardo



Insedimenti sparsi



Cascina Vigna



----- Confine Comune di Bregnano

Stato di conservazione degli edifici dei nuclei di antica formazione

- Buono (nuova costruzione e/o ristrutturazione edilizia)
- Discreto (manutenzione straordinaria e/o nessun intervento)
- Cattivo (nessun intervento)
- in corso di ristrutturazione
- Perimetro dei nuclei di antica formazione



Comune di Bregnano
Provincia di Como

il Sindaco:
DADDI ELENA
Segretario:
DOTT. ANDREA FIORELLA
resp. ufficio urbanistica - edilizia privata
GEOM. ENRICO CALEFFI

22/04/2024


Piano di Governo del Territorio
ai sensi L.R. 12/2005 s.m.i.

Variante generale al Piano di Governo del Territorio DOCUMENTO DI PIANO

Adozione: D.C.C. n. 32 del 29/11/2023
Approvazione: D.C.C. n. 19 del 22/04/2024
Pubblicazione sul BURL

DdP-6
Scala 1:1.000

TITOLO: Stato di conservazione dei centri storici



GRUPPO DI LAVORO:
ASSOCIATI STUDIO PROGETTAZIONE
Barbara Laris architetto
Roberto Laris ingegnere
Giorgio Motta architetto
Arch. Elias Guffari
dott. p.e. Massimo Rossas dott. p.e. Mauro Bini Dott. Geol. Samuele Azzan Arch. Elias Guffari
VIA CARCANO 14 - CANTU' - COMO - 031.70.1250 tg-associati@pec.it www.tg-associati.com tg-progetti@tg-associati.com